


# 飛鳥・藤原宮発掘調査概報 14

藤原宮・藤原京・石神遺跡・本薬師寺・山田寺



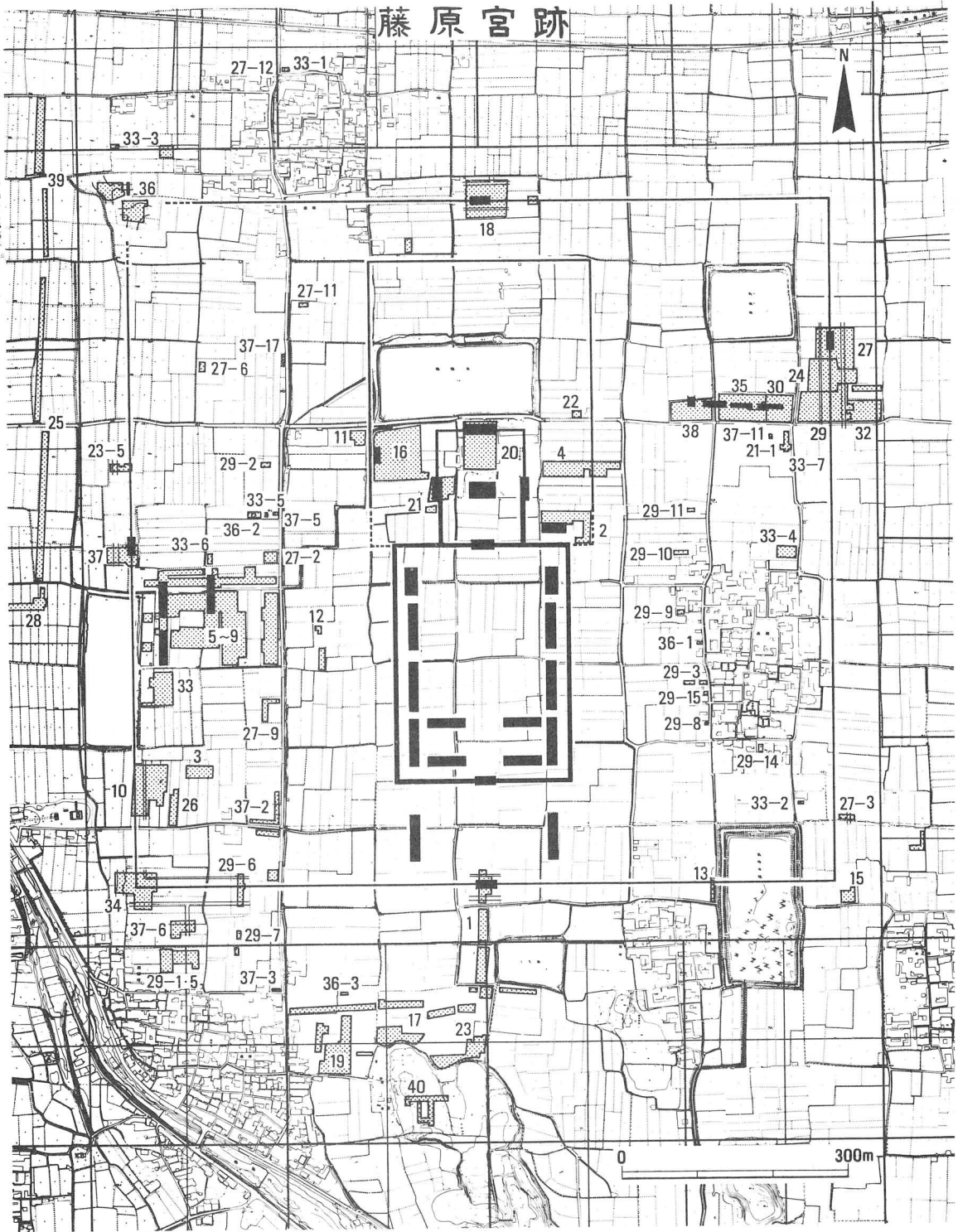
昭和 59 年 4 月

奈良国立文化財研究所

飛鳥・藤原宮発掘調査概報 14 正誤表

	誤	正
3頁	金銅製蝶番 (1 : 2)	金銅製蝶番 (1 : 1)
7頁 第2図	(スケール) 20 $\dot{m}$	20 $cm$
21頁 第11図	(スケール) 10 $\dot{cm}$	10 $m$
45頁 7行目	身舎の梁行の長さ	梁行の長さ
70頁 第34図	6～8は黒色土器B類	6～8は黒色土器
70頁 23行目	腰長押・頭貫	腰長押・頭貫間
70頁 24行目	頭貫	柱頭

# 藤原宮跡

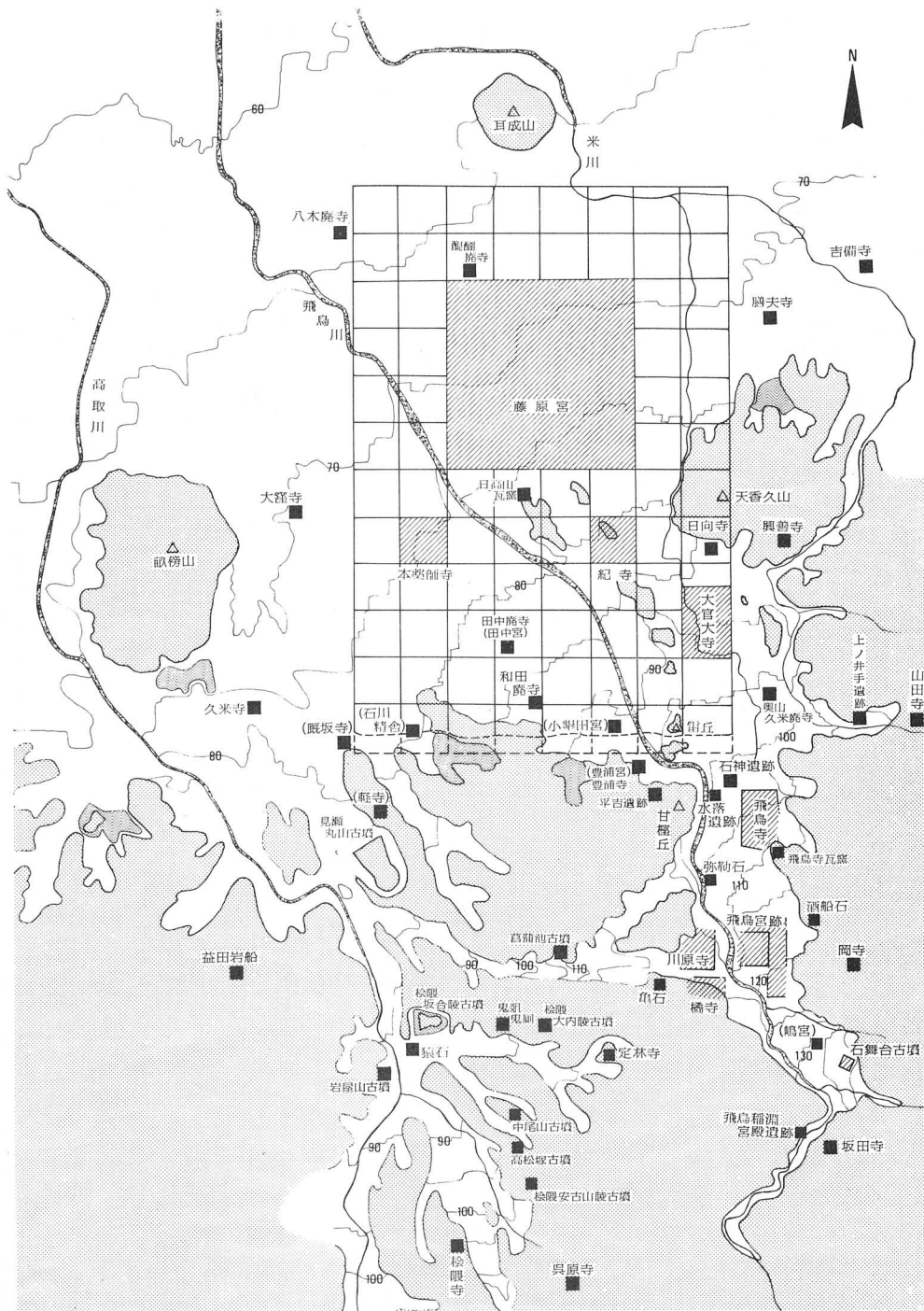


藤原宮周辺調査位置図（数字は調査回数）

# 飛鳥・藤原宮発掘調査概報 14

## 目 次

発掘調査地一覧表	2
I 藤原宮の調査	4
1 藤原宮西北隅地域の調査（第36次）	4
2 藤原宮西面中門地域の調査（第37次）	11
3 藤原宮南面外周帯の調査（第37－6次）	20
4 その他の調査概要	24
II 藤原京の調査〔藤原京内調査位置図〕	26
1 本薬師寺第2次調査（寺域東半部）	27
2 左京六条三坊西北坪の調査（第37－7次）	30
3 右京七条二坊東北坪の調査（第37－9次）	31
4 右京八条四坊の調査（第37－10・12次）	32
5 右京十条一坊西北坪の調査（第37－19次）	34
6 その他の調査概要	35
III 飛鳥地域の調査	38
1 石神遺跡第3次調査	39
2 石神遺跡南方の調査	53
3 その他の調査概要	54
IV 山田寺第5次調査（東回廊）	57
写真図版	



飛鳥・藤原地域の遺跡（1：40000）

飛鳥・藤原宮発掘調査概報 14

昭和59年4月28日発行 編集：奈良国立文化財研究所飛鳥藤原宮跡発掘調査部